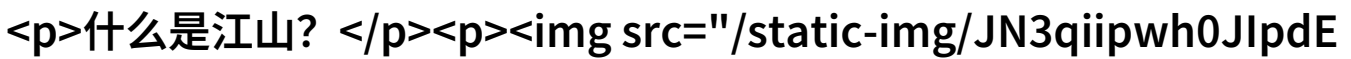



江山如此多泉地图古代中国的地理与军事


什么是江山?

在古代中国，"江山"一词常常用来形容一个国家或地区的政治稳定、经济繁荣和自然美丽。它不仅包括了土地的广阔和丰饶，也包含了人们对国土安全 and 发展的期望。"江山如此多泉地图"这个成语则更具体地指的是一种详细的地理与军事策略图，它能帮助统治者了解整个国家的情况，从而制定出合适的战略。


为什么需要这份地图?

在战争频发的时代，每个王朝都需要有一套完整的地理与军事知识，这样才能有效防御外敌入侵，同时也能够扩张自己的疆域。在历史上，不少重要事件都是基于这些地图信息所决定的，比如明朝时期著名的大运河，就是为了解决南北交通问题而建造起来的一条巨型水道。这份“江山如此多泉”的地图，便是这些历史决策背后的关键参考文献之一。

如何制作这份地图?

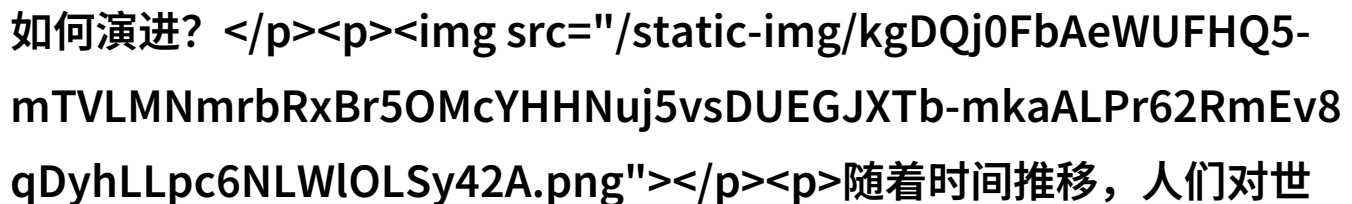
制作这样一张复杂的地理与军事策略大师手中的宝贝并非易事。首先，需要大量的人力物力去进行实测实探，以确保每一点数据都是准确无误的。其次，还要有高超的手工艺能力，将所有收集到的资料绘制成精致又详尽的地形、河流、城池等元素。此外，对于边境地区尤为敏感的地方，更可能会有专门的人员负责监控，这些人员也将提供他们观察到的最新情况。

这样的地图有什么作用?

这样的“江山如此多泉”之类的地图对于古代政府来说具有极其重要作用，它们可以帮助统治者了解自己国度内外部环境，使

得政策制定更加科学合理。而且，在战争爆发时，这些详情记载下来的地点可作为判断敌我方优势劣势的一个重要依据，可以迅速作出反应，并做出相应调整以保证胜利。但同时，由于这种情报高度机密，因此任何人不得擅自泄露，即便是在紧急情况下也不例外。

这种技术如何演进？



随着时间推移，人们对世界认识越来越深刻，对技术要求也越来越高。当天文学出现后，人们开始从星象中预测天气变化甚至战争走向，这直接导致了更为精细化和全面化的地球观念。在此基础上，随着科技不断进步，如同今天我们使用卫星遥感等现代技术一样，那时候的人们也逐渐学会利用自然现象记录下来以辅助他们掌握更多关于环境信息，最终使得这份“江山如此多臬”的构思日益完善。

江山今日怎样看待？

在当今社会，我们面临着全新的挑战：全球化带来的资源竞争、环境保护以及国际关系复杂化等问题。而对于那些希望通过科技提升国力的领导人来说，他们很容易就被那些过去曾经用于维持帝国辉煌政权持续存在的情报工具所吸引，而不是真正理解当前世界的问题及解决方案。因此，无论如何，“江山”仍旧是一个强调稳定的概念，但是否能够像那位智慧老人的《唐诗》中所描绘出的那样——既保持传统，又创新发展，是每个时代都必须面对的问题。这也是为什么我们今天仍然会讨论那个曾经被称作“太平盛世”的春秋战国时期，以及它留给我们的遗产：那就是一个充满智慧但又充满冲突的小小蓝色地球上的各民族共同生活空间。

[下载本文pdf文件](/pdf/636128-江山如此多臬地图古代中国的地理与军事策略.pdf)